










Legende



 plangebied

zone dorp




-  1 zone voor dorpscentrum
-  2 zone voor wonen aan de rand
-  3 zone voor nieuwe ontwikkelingen
-  4 zone voor gemeenschapsvoorzieningen
-  5 zone voor hoevegebouwen
-  6 zone voor lokale bedrijvigheid

-  uitzonderingen op het gabarietenplan
-  sociale woningbouw





zone buiten

-  7 zone voor agrarisch gebied in open-ruimte verbinding
-  8 zone voor agrarisch gebied



groen netwerk

-  9 zone voor beekvalleien
-  groene gordel
-  dreef

wegennet

-  10 zone voor knooppunten
-  garagestraat
-  recreatieve route
-  recreatieve route met variabel tracé

extra overdrukken

-  hoogspanningslijn
-  rooilijnen

